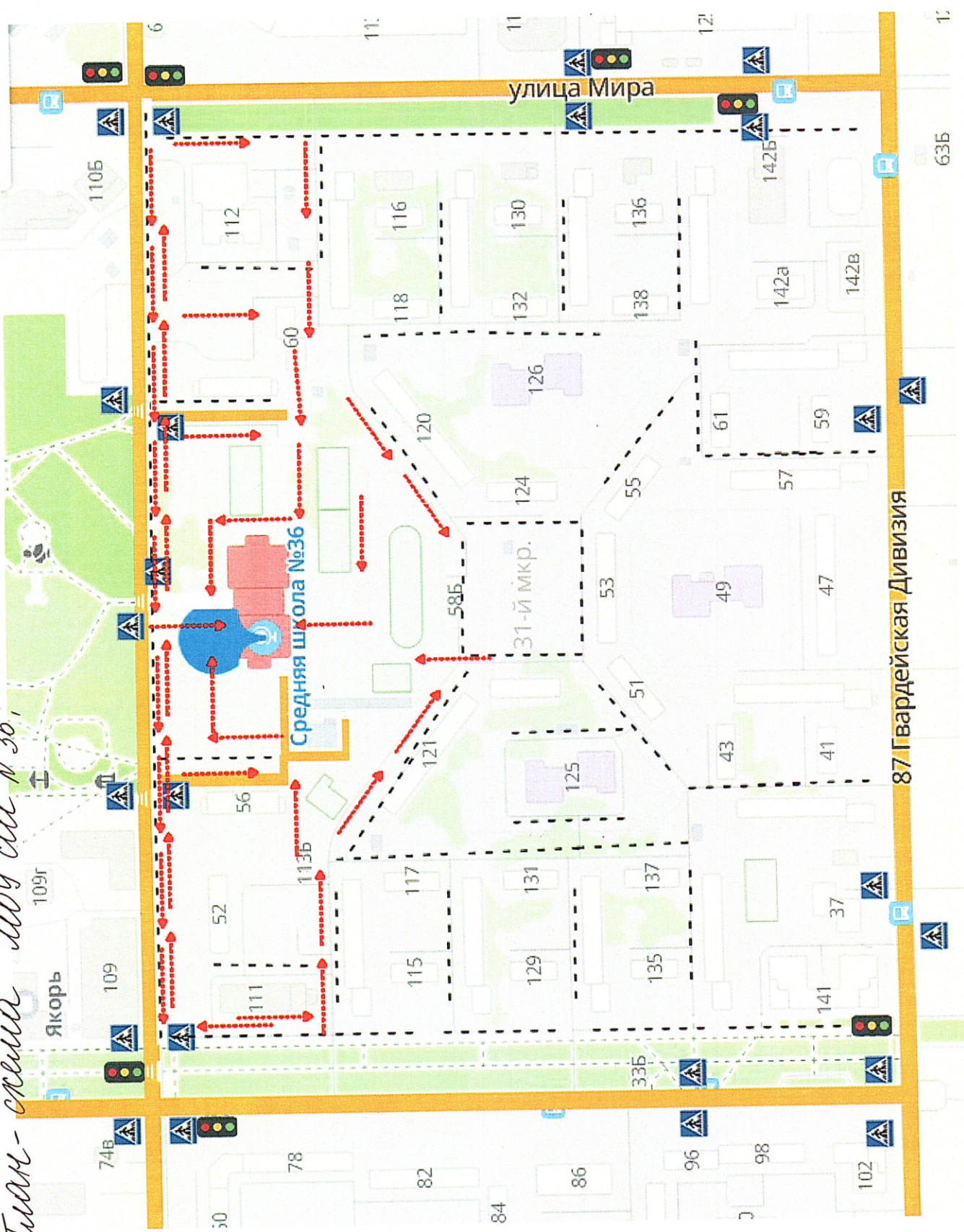






1. План-схема МКУ СМ №36.



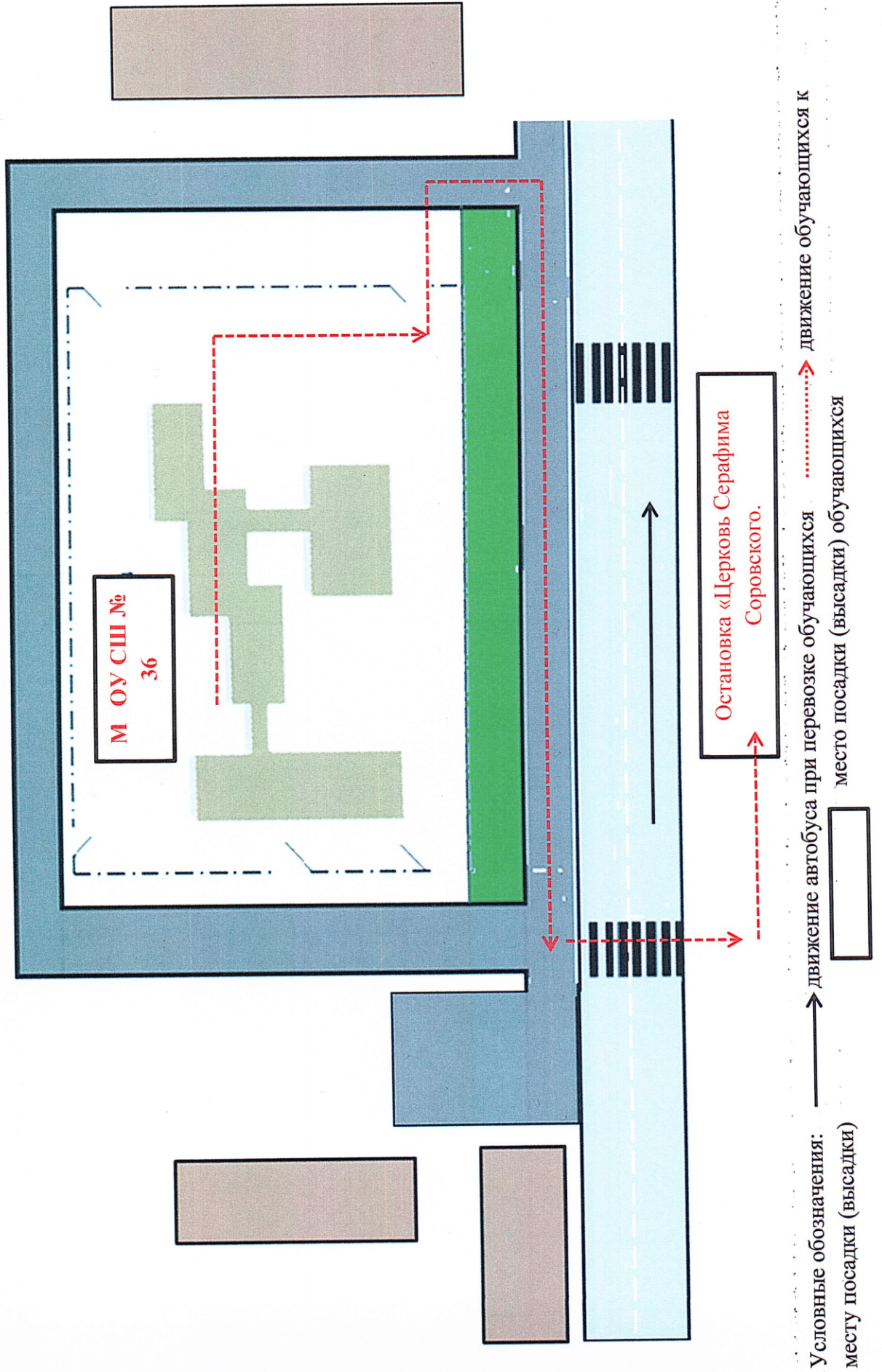
-  направления движения обучающихся
-  проезжая часть
-  тротуар

2. Схема организации ЯД в непосредственной близости от МУУ ШМ №36

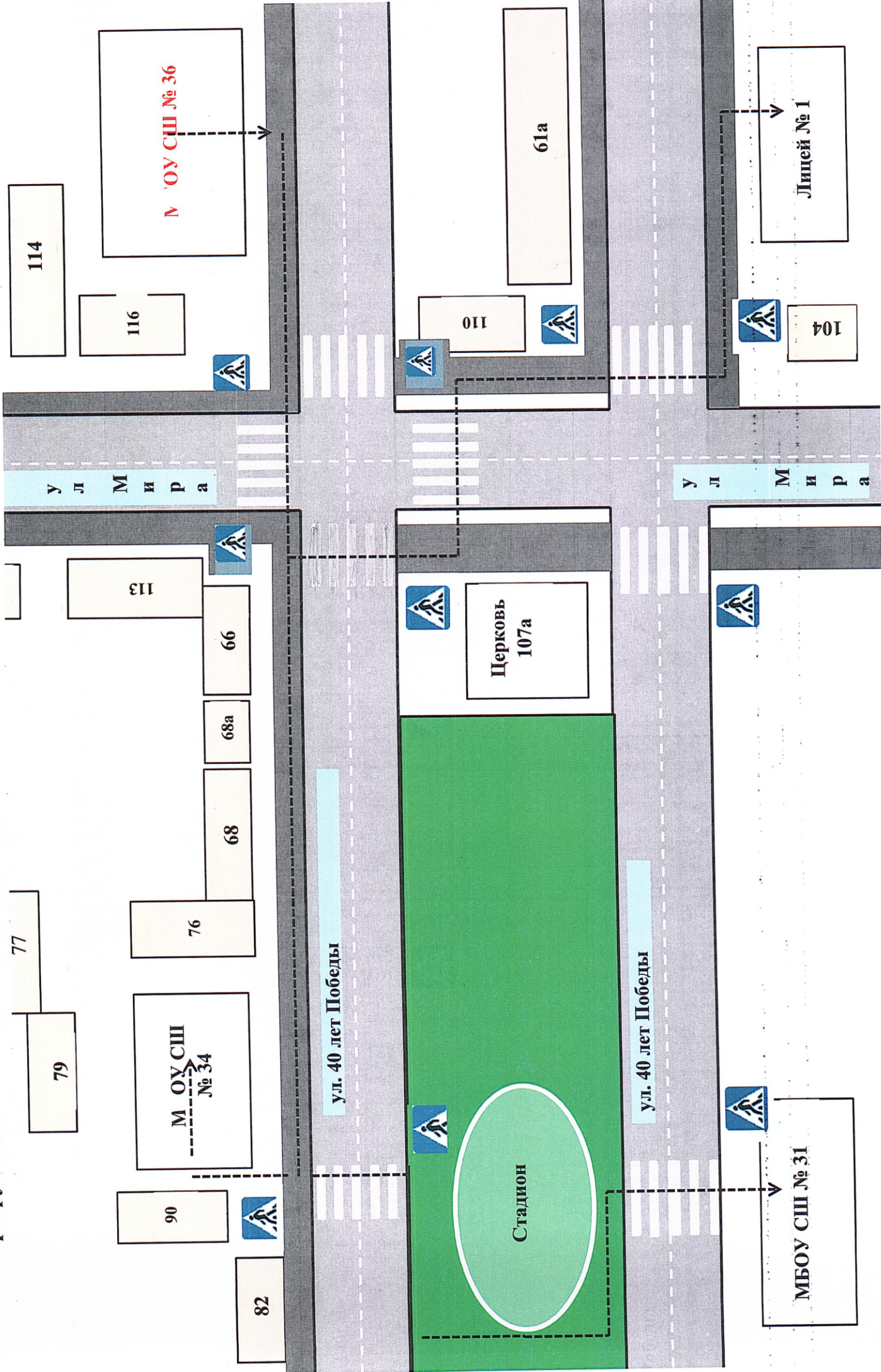


- пешеходная часть
- P** парковка
-  пешеходный переход

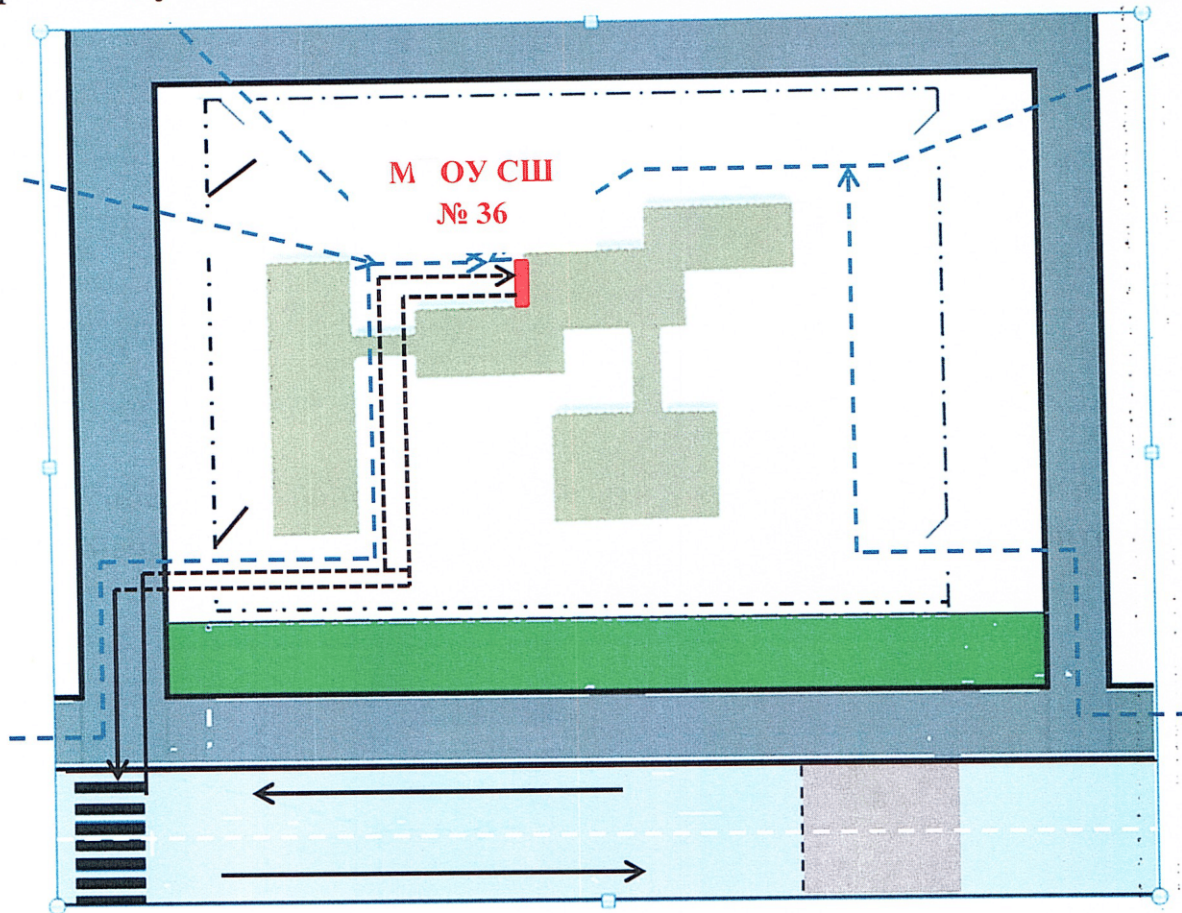
3. Безопасное расположение остановки автобуса у образовательного учреждения при проведении массовых мероприятий с участием обучающихся



3. Маршруты движения организованных групп детей от образовательного учреждения к стадиону и другим объектам



4. Пути движения транспортных средств к местам разгрузки (погрузки) и рекомендуемые безопасные пути передвижения детей по территории



Условные обозначения: —————> въезд (выезд) грузовых транспортных средств

-----> Движение грузовых транспортных средств по территории образовательного учреждения

■ Места разгрузки (погрузки) грузов

-----> Маршрут движения обучающихся по школьной территории

См. на фото:

Место выгрузки (погрузки) грузов № 1. Повседневный вход в здание школы.

Место выгрузки (погрузки) погрузки грузов № 2. Грузовая рампа школьной столовой

Место выгрузки (погрузки) грузов № 3. Центральный вход в здание школы.